

1K forma

VĮ Valstybinis Žemėtvarkos Institutas

(juridinio asmens, atlikusio kadastrinius matavimus, pavadinimas)

KELIO IR JO SUDĖTINIŲ DALIŲ KADASTRO DUOMENYS

2009.06.10

(data)

Adresas

Kelias (gatvė)	Dviračių takas
Kaimas (miestelis)	
Miestas	
Savivaldybė	Neringos sav.
Kelio ruožas	0.011km-1.829km
Unikalus Nr.	440018604865

Kelias, kelio sudėtinė dalis	Mato vienetas	Kiekis
1	2	3
Pėsčiųjų (dviračių) takas	Ilgis, m	1818
Pėsčiųjų (dviračių) takas	Plotas, m ²	4576

Parengė

Vyresn. inžinierius
(vykdytojo pareigos)

(parašas)

Aivaras Grasmanas
(vardas ir pavardė)

Tikrino

Vyresn. inžinierius
(vykdytojo pareigos)

(parašas)

Aivaras Grasmanas
(vardas ir pavardė)



VĮ Valstybinis Žemėtvarkos Institutas

(juridinio asmens, atlikusio kadastrinius matavimus, pavadinimas)

2K forma

KELIO IR JO SUDĖTINIŲ DALIŲ ĮKAINOJIMAS (PERKAINOJIMAS)

2009.06.10

(data)

Klaipėdos apsk., Neringos sav.


(kelio ir jo sudėtinių dalių adresas)

Statybos kainos indeksas:

Kelio pavadinimas	Kelio numeris	Kelio sudėtinių dalių pavadinimas	Vertės nustatymo data	Įkainojimas (I) Perkainojimas (P)	Atskaitos taškai	Kelio reikšmė	Kasmetinis vertės mažėjimo koeficientas	Matavimo vienetas	Kiekis	Kainynas ir lentelė	Vieneto statybos vertė po indeksavimo, Lt	Atkūrimo kaštai (statybinė vertė), Lt	Nusidėvėjimas %	Atkuriamoji vertė Lt	Vietovės pataisos koeficientas	Vidutinė rinkos vertė, Lt
1	2	3	4	5	6	7	8	9	10	11	12	13	14	15	16	17
Dviračių takas		Pėsčiųjų (dviračių) takas	2009.06.12	1	1 - 147		4	Plotas, m ²	4576	NTK 2009-3.2.11	112	513000	75	128000	1,0	128000

Parengė Vyresn. inžinierius
(vykdytojo pareigos)

Tikrino Vyresn. inžinierius
(vykdytojo pareigos)



Aivaras Grasmanas
(vardas ir pavardė)

Aivaras Grasmanas
(vardas ir pavardė)

VI Valstybinis Žemėtvarkos Institutas

(juridinio asmens, atlikusio kadastrinius matavimus, pavadinimas)

5K forma

KELIO ATITVARŲ, TRIUKŠMO SIENUČIŲ, ŽELDYNŲ, PĖSČIŲJŲ IR DVIRAČIŲ TAKŲ KADASTRO DUOMENYS

2009.06.10

(data)

Dviračių takas

(kelio reikšmė, numeris ir pavadinimas)

Kelio sudėtinės dalies pavadinimas	Kelio sudėtinės dalies pradžia				Kelio sudėtinės dalies pabaiga				Statybos metai	Medžiaga	Markė (tipas)	Matavimo vienetas	Kiekis	Kelio pusė (dešinė, kairė)	Ilgis, m
	atskaitytos duomenys ašyje		koordinatė		atskaitytos duomenys ašyje		koordinatė								
	taško Nr.	km	X	Y	taško Nr.	km	X	Y							
1	2	3	4	5	6	7	8	9	10	11	12	13	14	15	16
Pėsčiųjų (dviračių) takas	1	0,011	6141888,47	312173,77	147	1,829	6141451,26	313890,70	1982	Asfaltbetonis		Plotas, m²	4576	Dešinė	1818

Parengė

Vyresn. inžinierius
(vykdytojo pareigos)

(parašas)

Aivaras Grasmanas
(vardas ir pavardė)

Tikrino

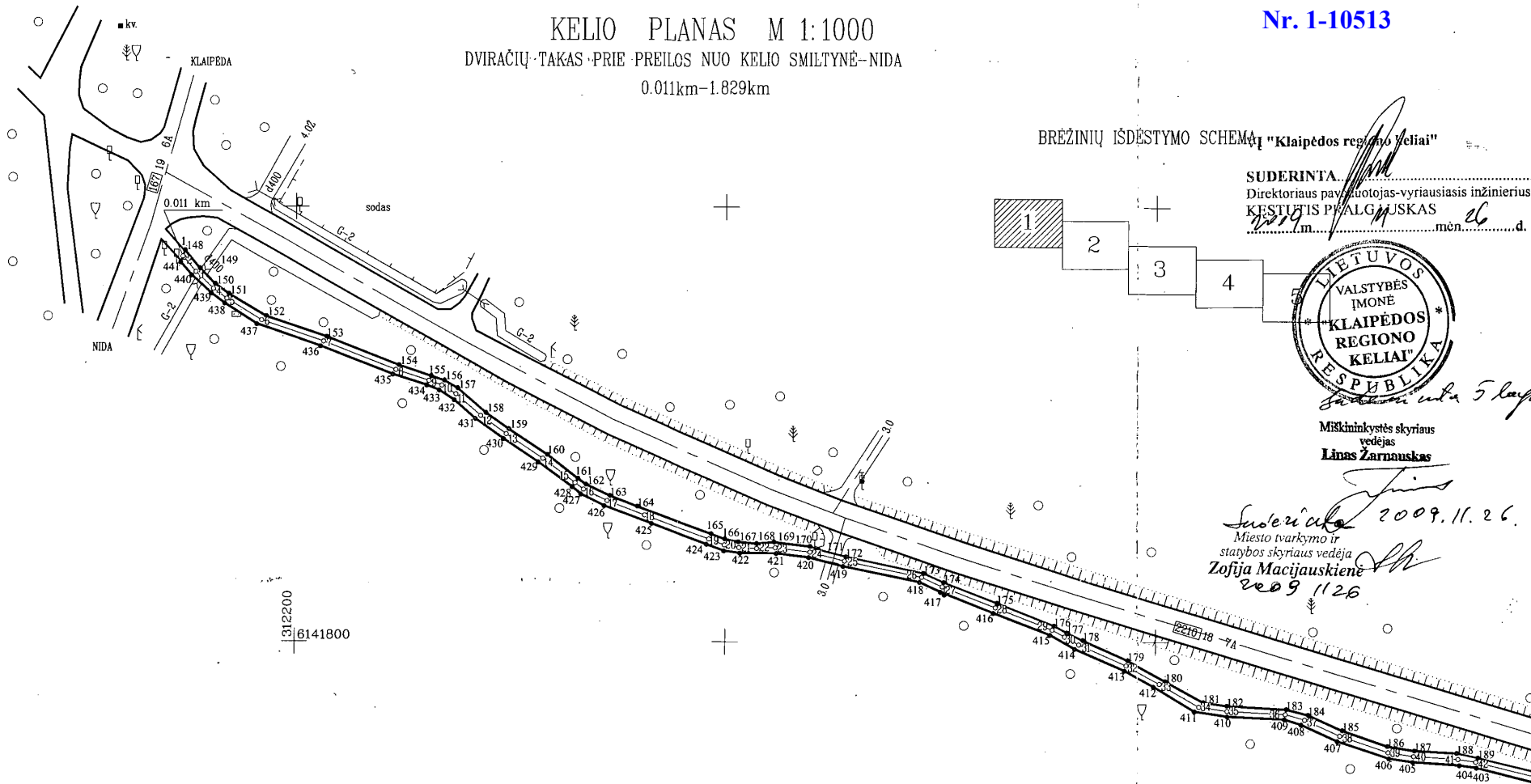
Vyresn. inžinierius
(vykdytojo pareigos)

(parašas)

Aivaras Grasmanas
(vardas ir pavardė)



KELIO PLANAS M 1:1000
DVIRAČIŲ TAKAS PRIE PREILS NUO KELIO SMILTYNĖ-NIDA
0.011km-1.829km



BREŽINIŲ ĮDESYMO SCHEMA "Klaipėdos regiono keliai"

SUDERINTA...
Direktoriaus pavaduotojas-vyriausiasis inžinierius
KESTUTIS PRALGYSKAS
2009 m. ... mėn. ... d.



Miškininkystės skyriaus
vedėjas
Linas Žarnauskas

Suderinta 2009.11.26.
Miesto tvarkymo ir
statybos skyriaus vedėja
Zofija Macijauskienė
2009 11 26

Kelias (gatvė)	DVIRAČIŲ TAKAS PRIE PREILS NUO KELIO SMILTYNĖ-NIDA
Kaimas (miestelis)	
Miestas (rajonas)	Neringos
Savivaldybė	Neringos

INŽINERINIO STATINIO RIBOS
PAŽYMĖTOS KARTOGRAFIJOJE
2009.06.10
V. Registracijos centro specialistė eksperte
Soela Petrauskienė
(parašas) (užrašas) (v.pavardė)

VALSTYBĖS ĮMONE VALSTYBINIS ŽEMETVARKOS INSTITUTAS KAUNO GEODEZIJOS IR KARTOGRAFIJOS SKYRIUS LICENCIJOS NR.G-614-(40) IŠD. 2008 09 25 LICENCIJOS NR.ZF-1 IŠD.2004.12.08			
Pareigos Sk. viršininkė Vyresn. inžinierius Vyresn. inžinierius	Parašas V. Ž. I. [Signature] [Signature]	Vardas, pavardė Janina Daračkaitė Antanas Bacevičius Matininko kval.paž. Nr.2M-M-99 Aivaras Grasmanas Matininko eksp.kval.paž. Nr.2M-ME-27	Data 2009 06 10 2009 06 10 2009 06 10 2009 06 10
OBJEKTAS DVIRAČIŲ TAKAS NUO KELIO SMILTYNĖ-NIDA (0.011 km - 1.829 km)			
LAPŲ SKAIČIUS	LAPŲ NR.	KOORDINACIJŲ SISTEMA-LKS-1994M	
5	1	M 1:1000	

KELIO PLANAS M 1:1000

Kelias (gatvė)	DVIRAČIŲ TAKAS PRIE PREILOS NUO KELIO SMILTYNĖ-NIDA
Kaimas (miestelis)	
Miestas (rajonas)	NERINGOS
Savivaldybė	NERINGOS

KOORDINACIŲ ŽINIARASTIS

Koordinacių sistema: LKS-1994

Kelio ašis				Kelio ašis				Kelio ašis				Kelio ašis			
taško Nr.	atskaitos taško km	X	Y	taško Nr.	atskaitos taško km	X	Y	taško Nr.	atskaitos taško km	X	Y	taško Nr.	atskaitos taško km	X	Y
1	0,011	6141888,47	312173,77	43	0,354	6141768,92	312489,42	85	0,759	6141625,86	312861,87	127	1,553	6141503,81	313624,46
2	0,011	6141888,15	312174,05	44	0,372	6141763,22	312505,82	86	0,777	6141618,95	312878,25	128	1,568	6141504,77	313639,13
3	0,016	6141884,91	312176,80	45	0,377	6141760,57	312510,72	87	0,850	6141589,96	312945,51	129	1,590	6141505,39	313661,22
4	0,021	6141881,06	312180,84	46	0,386	6141754,80	312517,75	88	0,863	6141586,10	312957,75	130	1,624	6141504,17	313694,84
5	0,025	6141878,79	312183,96	47	0,393	6141751,75	312523,22	89	0,923	6141562,66	313012,77	131	1,845	6141503,19	313715,90
6	0,035	6141873,85	312192,00	48	0,404	6141750,52	312533,96	90	0,949	6141553,56	313037,29	132	1,664	6141502,77	313735,59
7	0,050	6141869,02	312206,56	49	0,436	6141744,56	312565,63	91	0,987	6141539,47	313072,98	133	1,675	6141501,95	313746,50
8	0,068	6141862,56	312223,28	50	0,449	6141741,81	312578,34	92	1,016	6141528,25	313099,83	134	1,688	6141500,85	313757,15
9	0,076	6141860,05	312230,90	51	0,457	6141738,19	312586,18	93	1,033	6141521,97	313115,43	135	1,695	6141499,21	313766,51
10	0,079	6141858,97	312233,88	52	0,462	6141736,37	312590,11	94	1,085	6141501,88	313163,09	136	1,701	6141498,00	313771,44
11	0,083	6141856,97	312237,19	53	0,465	6141735,23	312593,05	95	1,094	6141498,70	313171,76	137	1,708	6141495,74	313778,84
12	0,091	6141851,99	312243,01	54	0,473	6141734,04	312601,05	96	1,100	6141497,37	313177,60	138	1,719	6141492,42	313788,61
13	0,098	6141847,81	312249,04	55	0,478	6141731,73	312604,95	97	1,104	6141497,53	313181,84	139	1,733	6141487,42	313802,06
14	0,108	6141842,20	312257,55	56	0,485	6141726,25	312610,76	98	1,112	6141499,30	313189,56	140	1,763	6141475,71	313830,20
15	0,117	6141836,62	312264,95	57	0,489	6141724,80	312614,23	99	1,125	6141500,61	313202,38	141	1,777	6141470,17	313842,61
16	0,120	6141835,11	312266,88	58	0,494	6141724,30	312618,76	100	1,168	6141500,20	313244,83	142	1,784	6141467,01	313849,42
17	0,126	6141832,49	312272,37	59	0,501	6141722,64	312625,68	101	1,192	6141496,37	313269,18	143	1,797	6141461,30	313860,70
18	0,135	6141829,21	312281,11	60	0,504	6141721,23	312628,48	102	1,202	6141492,75	313277,76	144	1,806	6141457,77	313869,07
19	0,151	6141823,68	312296,16	61	0,531	6141710,43	312653,15	103	1,217	6141487,66	313292,80	145	1,815	6141454,89	313877,37
20	0,155	6141822,34	312299,76	62	0,541	6141705,95	312661,72	104	1,226	6141485,18	313301,32	146	1,820	6141453,53	313881,86
21	0,159	6141821,75	312303,16	63	0,548	6141700,96	312666,89	105	1,231	6141484,03	313305,80	147	1,829	6141451,26	313890,70
22	0,163	6141821,53	312307,24	64	0,553	6141698,61	312671,01	106	1,240	6141482,23	313314,24				
23	0,167	6141821,69	312311,56	65	0,565	6141695,05	312682,62	107	1,249	6141480,28	313323,13				
24	0,175	6141820,69	312319,63	66	0,590	6141683,00	312705,36	108	1,260	6141478,10	313334,25				
25	0,183	6141818,65	312327,63	67	0,597	6141680,99	312711,58	109	1,275	6141476,05	313348,94				
26	0,202	6141814,92	312345,62	68	0,600	6141679,47	312713,72	110	1,287	6141473,84	313361,29				
27	0,207	6141812,74	312350,46	69	0,608	6141674,54	312720,87	111	1,295	6141473,07	313368,56				
28	0,220	6141807,94	312362,70	70	0,620	6141670,00	312731,57	112	1,306	6141473,10	313379,87				
29	0,234	6141802,81	312375,78	71	0,627	6141668,36	312738,90	113	1,319	6141473,82	313392,51				
30	0,237	6141801,23	312378,67	72	0,637	6141666,47	312747,90	114	1,332	6141475,27	313408,23				
31	0,241	6141799,41	312382,01	73	0,648	6141662,26	312758,89	115	1,337	6141476,00	313410,80				
32	0,253	6141794,82	312393,15	74	0,657	6141658,81	312766,71	116	1,349	6141478,54	313422,83				
33	0,262	6141790,37	312400,97	75	0,680	6141646,53	312786,39	117	1,372	6141484,11	313444,97				
34	0,273	6141785,12	312410,02	76	0,689	6141643,44	312795,11	118	1,386	6141487,43	313458,52				
35	0,279	6141784,18	312416,54	77	0,704	6141639,51	312809,51	119	1,400	6141489,82	313472,38				
36	0,293	6141783,49	312430,14	78	0,711	6141637,05	312815,41	120	1,412	6141491,09	313484,24				
37	0,298	6141782,23	312434,63	79	0,717	6141634,85	312820,83	121	1,426	6141491,73	313498,36				
38	0,307	6141778,54	312442,84	80	0,722	6141634,91	312826,02	122	1,449	6141492,21	313520,76				
39	0,318	6141774,76	312454,04	81	0,727	6141634,81	312831,10	123	1,457	6141492,51	313529,19				
40	0,324	6141773,85	312459,94	82	0,744	6141630,49	312848,08	124	1,483	6141494,43	313554,60				
41	0,335	6141773,22	312470,23	83	0,747	6141630,03	312850,24	125	1,524	6141500,14	313595,50				
42	0,339	6141772,60	312474,35	84	0,754	6141627,56	312857,47	126	1,546	6141502,96	313617,33				

Žiniaraštį sudarė:

vyresn. inžinierius
(vykdytojo pareigos)



(parašas)

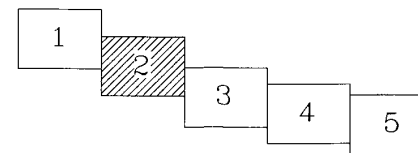
Aivaras Grasmanas
(vardas ir pavardė)

KELIO PLANAS M 1:1000

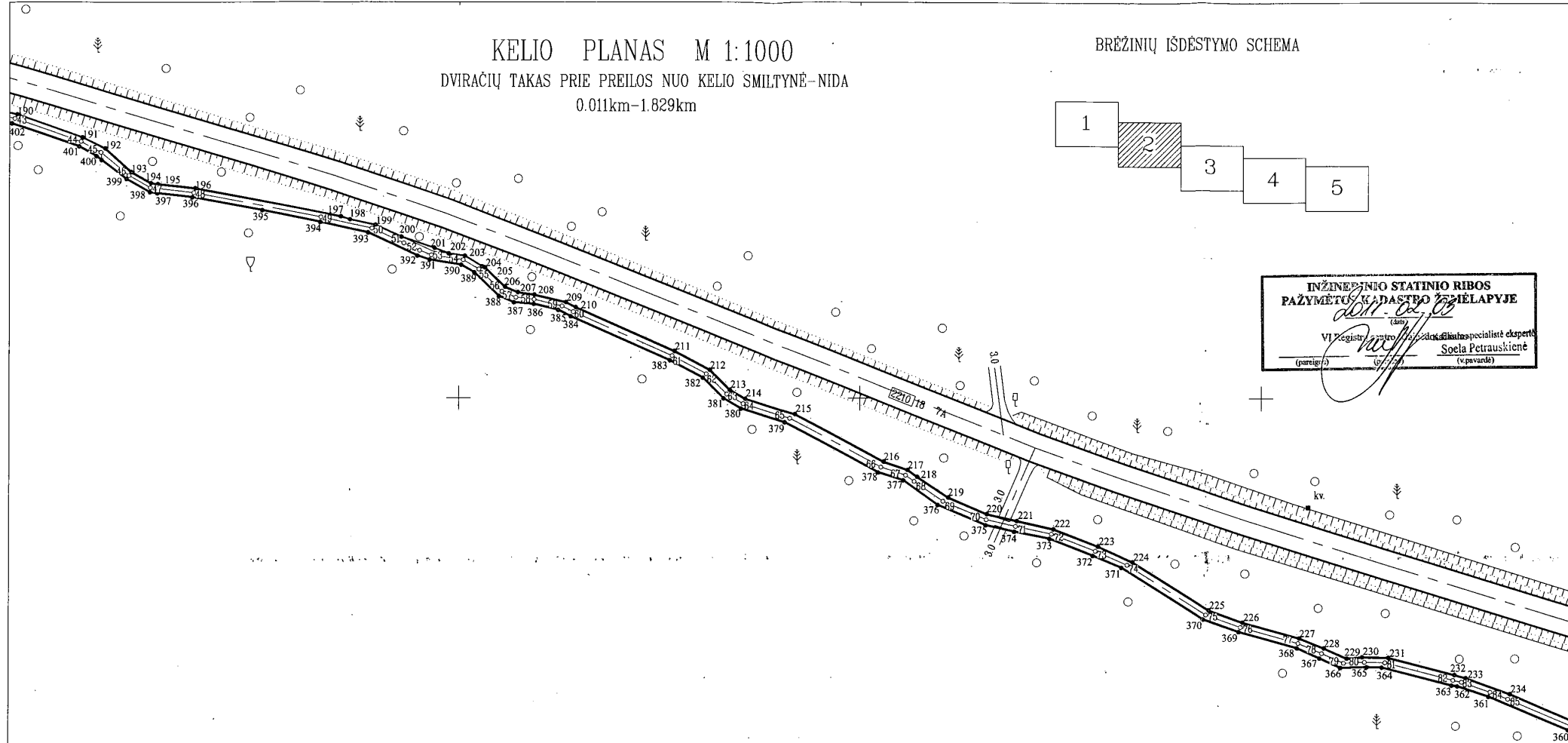
DVIRAČIŲ TAKAS PRIE PREILOS NUO KELIO SMILTYNĖ-NIDA

0.011km-1.829km

BREŽINIŲ IŠDĖSTYMO SCHEMA



INŽINERINIO STATINIO RIBOS
PAŽYMĖTOS IR DASTO ŽEMELAPYJE
VI Registracijos Nr. 2009-06-10
(pareigos) (v.pavardė) Soela Petrauskienė (v.pavardė)



312600
6141600

Kelias (galvė)	DVIRAČIŲ TAKAS PRIE PREILOS NUO KELIO SMILTYNĖ-NIDA
Kaimas (miestelis)	
Miestas (rajonas)	Neringos
Savivaldybė	Neringos

VALSTYBĖS ĮMONĖ VALSTYBINIS ŽEMETVARKOS INSTITUTAS KAUNO GEODEZIJOS IR KARTOGRAFIJOS SKYRIUS LICENCIJOS NR.G-814-(40) IŠD. 2008.09.25 LICENCIJOS NR.ZF-1 IŠD.2004.12.08			
Pareigos Sk. viršininkė Vyresn. inžinierius Vyresn. inžinierius	Parašas Vardas, pavardė Data 2009.06.10 2009.06.10 2009.06.10	Janina Daračkaitė Antanas Bacevičius Metininko kval.paž. Nr.2M-M-99 Aivaras Grasmanas Metininko eksp.kval.paž. Nr.2M-ME-27	2009.06.10 2009.06.10 2009.06.10
OBJEKTAS DVIRAČIŲ TAKAS NUO KELIO SMILTYNĖ-NIDA (0.011 km -1.829 km)			
LAPŲ SKAIČIUS	LAPO NR.	KOORDINACIJŲ SISTEMA-LKS-1994M	
5	2	M 1:1000	

KELIO PLANAS M 1:1000

Kelias (gatvė)	DVIRACIŲ TAKAS PRIE PREILOS NUO KELIO SMILTYNĖ-NIDA
Kaimas (miestelis)	
Miestas (rajonas)	NERINGOS
Savivaldybė	NERINGOS


KOORDINACIŲ ŽINIARASTIS

Koordinacių sistema: LKS-1994

Kelio riba			Kelio riba			Kelio riba			Kelio riba			Kelio riba		
taško Nr.	X	Y	taško Nr.	X	Y	taško Nr.	X	Y	taško Nr.	X	Y	taško Nr.	X	Y
148	6141889,90	312174,29	190	6141769,92	312490,05	232	6141631,82	312848,45	274	6141501,11	313594,44	316	6141502,81	313695,20
149	6141885,72	312177,77	191	6141764,23	312506,18	233	6141631,04	312851,31	275	6141504,02	313617,24	317	6141504,12	313661,18
150	6141882,17	312181,31	192	6141761,55	312511,81	234	6141627,10	312862,38	276	6141504,77	313623,83	318	6141503,45	313638,93
151	6141879,91	312184,45	193	6141755,66	312518,38	235	6141619,72	312879,70	277	6141505,84	313639,35	319	6141502,59	313625,11
152	6141874,78	312193,10	194	6141752,90	312523,34	236	6141591,18	312946,00	278	6141506,41	313661,28	320	6141501,64	313617,46
153	6141870,14	312207,30	195	6141752,87	312525,09	237	6141587,24	312958,37	279	6141505,28	313694,47	321	6141498,94	313596,60
154	6141863,65	312224,00	196	6141751,64	312534,33	238	6141563,84	313013,32	280	6141504,28	313716,19	322	6141493,07	313554,46
155	6141861,12	312231,43	197	6141744,74	312570,66	239	6141554,81	313037,58	281	6141503,85	313735,32	323	6141491,19	313529,21
156	6141860,14	312234,47	198	6141744,00	312572,94	240	6141539,88	313075,32	282	6141503,03	313746,25	324	6141490,89	313520,63
157	6141858,38	312237,59	199	6141742,84	312579,21	241	6141528,93	313101,61	283	6141501,94	313757,09	325	6141490,43	313498,61
158	6141852,70	312244,27	200	6141739,73	312585,59	242	6141522,93	313116,67	284	6141500,21	313766,84	326	6141489,76	313483,96
159	6141848,96	312249,69	201	6141736,95	312593,85	243	6141503,11	313163,59	285	6141499,02	313771,95	327	6141488,61	313472,99
160	6141843,08	312258,62	202	6141735,60	312597,40	244	6141499,97	313172,16	286	6141496,71	313779,36	328	6141486,13	313458,49
161	6141837,62	312265,59	203	6141735,04	312601,47	245	6141498,73	313177,57	287	6141493,40	313789,14	329	6141482,84	313445,29
162	6141836,26	312267,47	204	6141732,42	312605,79	246	6141498,73	313181,51	288	6141488,48	313802,41	330	6141477,28	313423,02
163	6141833,67	312273,05	205	6141732,15	312606,49	247	6141500,65	313189,48	289	6141476,63	313830,80	331	6141474,67	313410,68
164	6141831,21	312279,46	206	6141727,40	312611,53	248	6141501,87	313202,53	290	6141471,14	313843,03	332	6141474,06	313406,53
165	6141824,90	312296,71	207	6141726,06	312614,75	249	6141501,53	313244,92	291	6141468,13	313850,10	333	6141472,49	313391,93
166	6141823,72	312299,88	208	6141725,45	312618,84	250	6141497,64	313269,49	292	6141462,55	313861,08	334	6141471,80	313380,07
167	6141823,05	312303,00	209	6141723,61	312626,64	251	6141493,86	313278,46	293	6141458,77	313869,97	335	6141471,79	313368,02
168	6141822,67	312307,25	210	6141722,37	312629,11	252	6141488,83	313293,24	294	6141456,37	313876,97	336	6141472,55	313361,26
169	6141823,02	312311,29	211	6141711,58	312653,73	253	6141486,28	313301,99	295	6141455,47	313880,13	337	6141474,83	313348,28
170	6141822,01	312319,66	212	6141706,93	312662,62	254	6141484,24	313309,75	296	6141451,26	313890,70	338	6141476,95	313333,09
171	6141821,31	312321,51	213	6141702,03	312667,69	255	6141483,28	313314,57	297	6141448,19	313898,50	339	6141478,96	313323,17
172	6141819,65	312327,93	214	6141699,83	312671,54	256	6141481,35	313323,04	298	6141450,15	313889,90	340	6141480,94	313313,85
173	6141815,83	312346,05	215	6141696,05	312683,90	257	6141479,00	313335,37	299	6141451,73	313883,65	341	6141482,82	313305,54
174	6141813,74	312350,79	216	6141684,33	312706,05	258	6141477,02	313349,57	300	6141452,36	313881,04	342	6141484,07	313300,66
175	6141808,98	312363,08	217	6141682,27	312712,14	259	6141475,09	313360,20	301	6141453,44	313877,66	343	6141486,49	313292,37
176	6141803,77	312376,20	218	6141680,58	312714,50	260	6141474,35	313374,12	302	6141456,78	313868,16	344	6141491,65	313277,06
177	6141802,17	312379,19	219	6141675,46	312722,17	261	6141474,16	313379,69	303	6141460,04	313860,32	345	6141495,09	313268,88
178	6141800,43	312382,97	220	6141671,37	312731,72	262	6141474,91	313393,10	304	6141465,89	313848,74	346	6141498,88	313244,75
179	6141795,82	312393,53	221	6141669,68	312739,25	263	6141476,24	313405,97	305	6141468,97	313842,10	347	6141499,34	313202,23
180	6141791,00	312402,35	222	6141667,66	312748,39	264	6141477,08	313410,95	306	6141474,57	313829,51	348	6141497,96	313189,64
181	6141786,20	312411,04	223	6141663,42	312759,54	265	6141479,55	313422,68	307	6141486,12	313801,62	349	6141496,32	313182,19
182	6141785,44	312416,50	224	6141659,50	312768,09	266	6141485,14	313444,70	308	6141491,20	313787,99	350	6141496,00	313177,64
183	6141784,68	312430,34	225	6141647,64	312787,12	267	6141488,49	313458,61	309	6141494,53	313778,25	351	6141497,43	313171,36
184	6141783,36	312436,46	226	6141644,62	312795,61	268	6141490,77	313471,82	310	6141496,74	313770,87	352	6141500,65	313162,59
185	6141779,82	312443,42	227	6141640,74	312809,82	269	6141492,18	313484,53	311	6141497,97	313766,12	353	6141521,00	313114,20
186	6141776,19	312453,87	228	6141638,31	312815,97	270	6141492,77	313498,11	312	6141499,50	313757,17	354	6141527,57	313098,04
187	6141775,18	312460,13	229	6141635,81	312821,61	271	6141493,29	313520,89	313	6141500,61	313746,74	355	6141539,06	313070,64
188	6141774,64	312469,90	230	6141636,15	312825,47	272	6141493,58	313529,17	314	6141501,43	313735,84	356	6141552,30	313036,99
189	6141773,55	312474,85	231	6141636,02	312831,91	273	6141495,55	313554,78	315	6141501,86	313715,60	357	6141561,49	313012,21

Žiniaraštį sudarė:

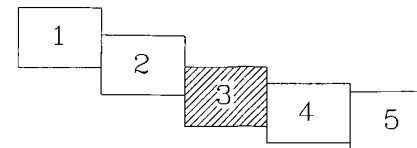
vyresn. inžinierius
(vykdytojo pareigos)



Aivaras Grasmanas
(vardas ir pavardė)

KELIO PLANAS M 1:1000
DVIRAČIŲ TAKAS PRIE PREILOS NUO KELIO SMILTYNĖ-NIDA
0.011km-1.829km

BRĖŽINIŲ IŠDĖSTYMO SCHEMA



INŽINERINIO STATINIO RIBOS
PAŽYMĖTO KADASTRO ŽEMELAPYJE
(2014)
VI Pagalbinis/centrinis/planuojamas/eksploatuojamas specialistinė ekspertė
Soela Petrauskienė
(pavardė) (v.pavardė)

912900
616141500

Kelias (gatvė)	DVIRAČIŲ TAKAS PRIE PREILOS NUO KELIO SMILTYNĖ-NIDA
Kaimas (miestelis)	
Miestas (rajonas)	Neringos
Savivaldybė	Neringos



VALSTYBĖS ĮMONĖ
VALSTYBINIS ŽEMĖTVARKOS INSTITUTAS

KAUNO GEODEZIJOS IR KARTOGRAFIJOS SKYRIUS

LICENCIJOS NR.G-814-(40) IŠD. 2008.09.25. LICENCIJOS NR.2F-11 IŠD.2004.12.08

Pareigos	Parašas	Vardas, pavardė	Data
Sk. viršininkė	<i>[Signature]</i>	Janina Daračkaitė	2009.06.10
Vyresn. inžinierius	<i>[Signature]</i>	Antanas Bacevičius	2009.06.10
		Metininko kval.paž. Nr.2M-M-99	2009.06.10
Vyresn. inžinierius	<i>[Signature]</i>	Aivaras Grasmanas	2009.06.10
		Metininko eksp.kval.paž. Nr.2M-ME-27	2009.06.10



OBJEKTAS

DVIRAČIŲ TAKAS NUO KELIO SMILTYNĖ-NIDA
(0.011 km -1.829 km)

LAPŲ SKAIČIUS	LAPŲ NR.	KOORDINACIJŲ SISTEMA-LKS-1994M
5	3	M 1:1000

KELIO PLANAS M 1:1000

Kelias (gatvė)	DVIRAČIŲ TAKAS PRIE PREILOS NUO KELIO SMILTYNĖ-NIDA
Kaimas (miestelis)	
Miestas (rajonas)	NERINGOS
Savivaldybė	NERINGOS

KOORDINACIJŲ ŽINIARASTIS

Koordinacijų sistema: LKS-1994

Kelio riba			Kelio riba		
taško Nr.	X	Y	taško Nr.	X	Y
358	6141584,97	312957,12	400	6141759,60	312509,64
359	6141588,74	312945,03	401	6141761,99	312505,36
360	6141618,18	312876,80	402	6141767,68	312488,72
361	6141626,42	312857,06	403	6141771,23	312474,51
362	6141629,00	312849,20	404	6141771,79	312470,56
363	6141629,16	312847,74	405	6141772,51	312459,75
364	6141633,59	312830,30	406	6141773,33	312454,21
365	6141633,67	312826,56	407	6141777,26	312442,26
366	6141633,50	312820,04	408	6141781,09	312433,78
367	6141635,79	312814,86	409	6141782,31	312429,93
368	6141638,29	312809,19	410	6141782,91	312416,58
369	6141642,27	312794,62	411	6141784,05	312408,99
370	6141645,41	312785,66	412	6141789,73	312399,59
371	6141658,12	312765,33	413	6141793,41	312392,77
372	6141661,09	312758,25	414	6141798,39	312381,04
373	6141665,29	312747,41	415	6141801,63	312375,26
374	6141667,03	312738,56	416	6141806,67	312362,23
375	6141668,63	312731,42	417	6141811,50	312350,03
376	6141673,62	312719,56	418	6141813,77	312345,11
377	6141679,71	312711,03	419	6141817,41	312327,27
378	6141681,87	312704,66	420	6141819,41	312319,34
379	6141694,06	312681,34	421	6141820,36	312311,81
380	6141697,38	312670,49	422	6141820,44	312303,34
381	6141699,89	312666,09	423	6141820,95	312299,64
382	6141704,98	312660,83	424	6141822,45	312295,61
383	6141709,27	312652,57	425	6141827,22	312282,76
384	6141720,09	312627,85	426	6141831,31	312271,69
385	6141721,67	312624,71	427	6141833,98	312266,28
386	6141723,15	312618,68	428	6141835,63	312264,30
387	6141723,55	312613,72	429	6141841,33	312256,48
388	6141725,11	312609,98	430	6141846,66	312248,39
389	6141730,93	312603,81	431	6141851,28	312241,76
390	6141732,80	312600,54	432	6141855,56	312236,78
391	6141734,06	312592,59	433	6141857,80	312233,27
392	6141735,05	312589,52	434	6141858,98	312230,36
393	6141740,74	312577,40	435	6141861,47	312222,56
394	6141743,32	312565,48	436	6141867,91	312205,83
395	6141746,20	312550,88	437	6141872,93	312190,89
396	6141749,41	312533,58	438	6141877,67	312183,47
397	6141750,37	312524,91	439	6141879,95	312180,38
398	6141750,61	312523,09	440	6141884,10	312175,83
399	6141753,94	312517,13	441	6141887,05	312173,25

Žiniaraštį sudarė:

vyresn. inžinierius
(vykdytojo pareigos)



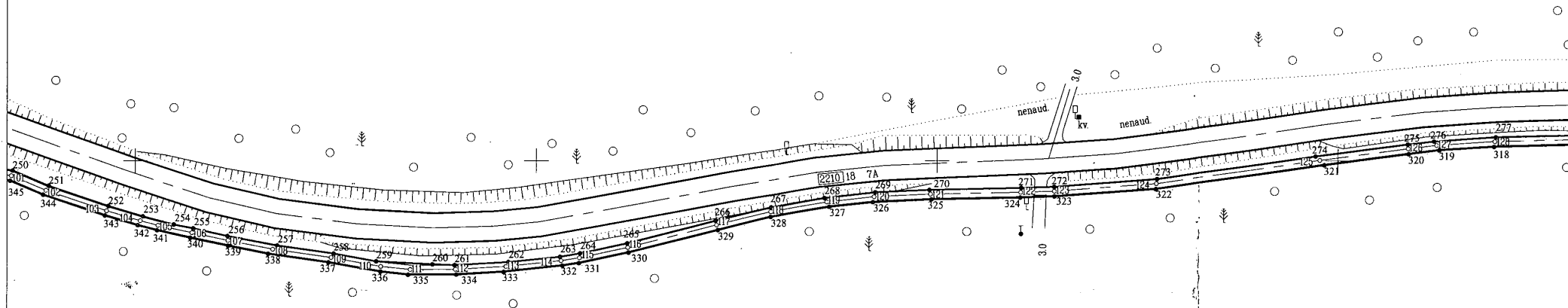
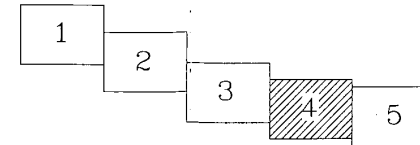
(parašas)

Aivaras Grasmanas
(vardas ir pavardė)

KELIO PLANAS M 1:1000

DVIRAČIŲ TAKAS PRIE PREILOS NUO KELIO SMILTYNĖ-NIDA
0.011km-1.829km

BREŽINIŲ IŠDEŠTŲ SCHEMA



**INŽINERINIO STATINIO RIBOS
PAŽYMĖTŲ KADASTRO ŽEMĖLAPYJE**

(parašas)

VI Registrų centro Kauno filialas specialistė ekspertė
Socia Petrauskienė
(pareigos) (pavardė)

Kelias (gatvė)	DVIRAČIŲ TAKAS PRIE PREILOS NUO KELIO SMILTYNĖ-NIDA
Kaimas (miestelis)	
Miestas (rajonas)	Neringos
Savivaldybė	Neringos

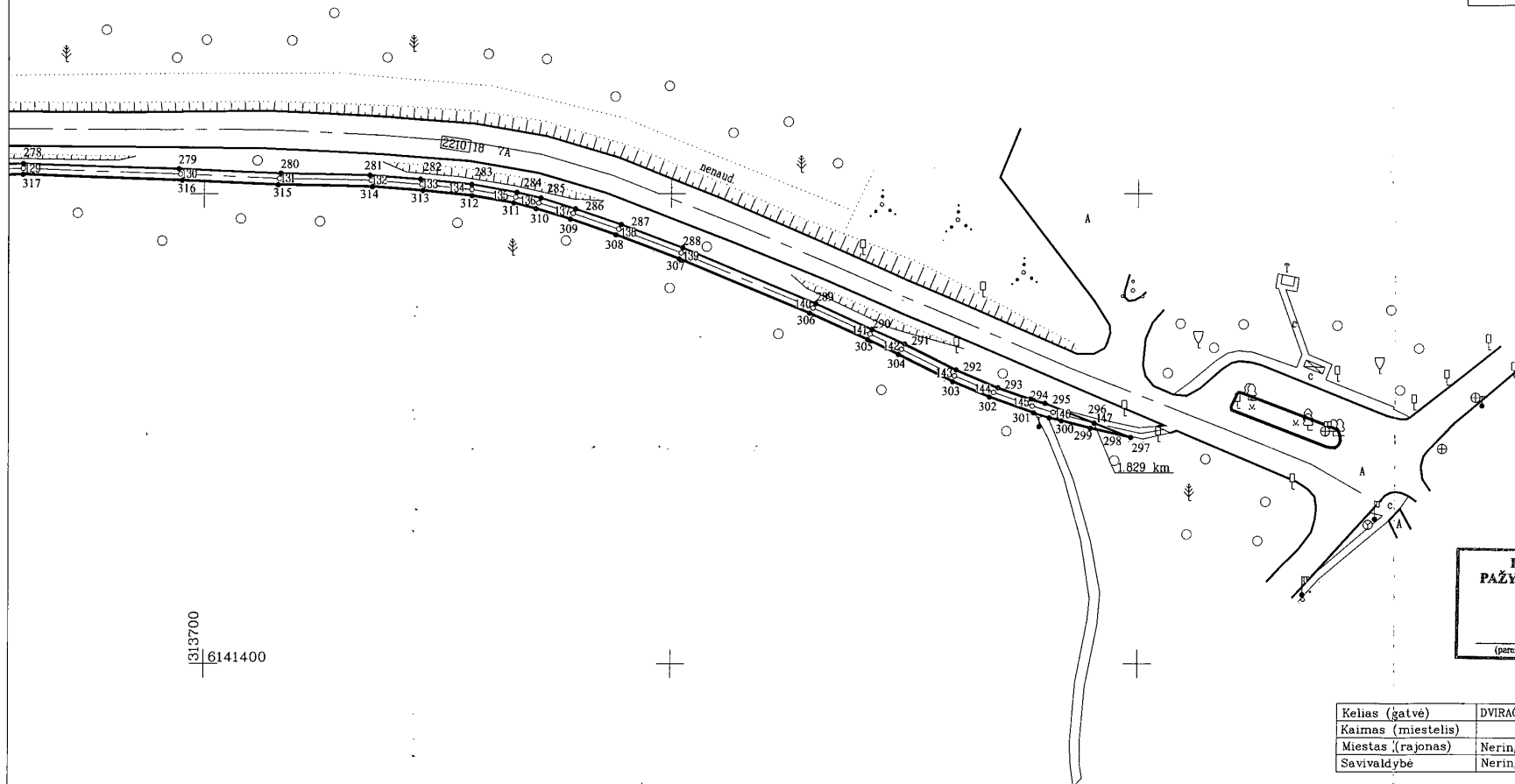
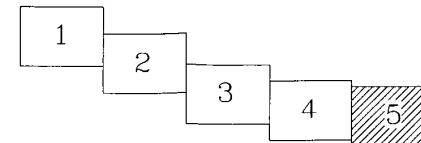
313300
6141400

VALSTYBĖS ĮMONĖ VALSTYBINIS ŽEMĖTVARKOS INSTITUTAS KAUNO GEODEZIJOS IR KARTOGRAFIJOS SKYRIUS			
LICENCIJOS NR G-814-(40) IŠD. 2008 09 25. LICENCIJOS NR ZF-1-IŠD 2004-12-08			
Pareigos	Parašas	Vardas, pavardė	Data
Sk. viršininkė	<i>(parašas)</i>	Janina Daračkaite	2009-06-10
Vyresn. inžinierius	<i>(parašas)</i>	Antanas Bacevičius	2009-06-10
Vyresn. inžinierius	<i>(parašas)</i>	Matininko kval.paž. Nr.2M-M-99	2009-06-10
		Aivaras Grasmanas	2009-06-10
		Matininko eksp.kval.paž. Nr.2M-ME-27	2009-06-10
OBJEKTAS			
DVIRAČIŲ TAKAS NUO KELIO SMILTYNĖ-NIDA (0.011 km -1.829 km)			
LAPŲ SKAIČIUS	LAPŲ NR.	KOORDINACIŲ SISTEMA-LKS-1994M	
5	4	M 1:1000	

KELIO PLANAS M 1:1000

DVIRAČIŲ TAKAS PRIE PREILOS NUO KELIO SMILTYNĖ-NIDA

0.011km-1.829km



313700
6141400

**INŽINERINIO STATINIO RIBOS
PAŽYMĖTOS KADASTRO ŽEMELAPYJE**

(data) *2009.06.10*

VI Registracijos centro geografinis specialistas ekspertė
(pareigybė) *Socla Petrauskienė*
(v.pavardė)

Kelias (galvė)	DVIRAČIŲ TAKAS PRIE PREILOS NUO KELIO SMILTYNĖ-NIDA
Kaimas (miestelis)	
Miestas (rajonas)	Neringos
Savivaldybė	Neringos



VALSTYBĖS ĮMONĖ
VALSTYBINIS ŽEMĖTVARKOS INSTITUTAS
KAUNO GEODEZIJOS IR KARTOGRAFIJOS SKYRIUS
LICENCIJOS NR.G-814-(40) IŠD. 2008.09.25 LICENCIJOS NR.ZF-1-IŠD.2004.12.08

Pareigos	Parašas	Vardas, pavardė	Data
Sk. viršininkė	<i>[Signature]</i>	Janina Daračkaite	2009.06.10
Vyresn. inžinierius	<i>[Signature]</i>	Antanas Bacevičius	2009.06.10
Vyresn. inžinierius	<i>[Signature]</i>	Matininko kval.paž. Nr.2M-M-99	2009.06.10
		Aivaras Grasmanas	2009.06.10
		Matininko eksp.kval.paž. Nr.2M-ME-27	2009.06.10

OBJEKTAS

DVIRAČIŲ TAKAS NUO KELIO SMILTYNĖ-NIDA
(0.011 km - 1.829 km)

LAPŲ SKAIČIUS	LAPO NR.	KOORDINACIJŲ SISTEMA-LKS-1994M
5	5	M 1:1000